

INFORME SEMANAL AL 06/07/06

- Evolución de los cultivos al 06/07/06
 - ❖ Precipitaciones
 - ❖ Cosecha Gruesa, Campaña 2005/06 (Algodón, Maíz, Poroto, Soja y Sorgo).
 - ❖ Cosecha Fina, Campaña 2006/07 (Cebada Cervecera, Colza. Lino, Trigo)
- Evolución de la Superficie Cosechada – Resumen
- Avance de la cosecha de Maíz, 2005/06
- Avance de la cosecha de Soja, 2005/06
- Avance de la cosecha de Sorgo, 2005/06
- Avance de la siembra de Cebada Cervecera, 2006/07
- Avance de la siembra de Trigo, 2006/07
- Área sembrada de granos y algodón, 1996/97-2005/06
- Volúmenes de producción de granos y algodón, 1996/97-2005/06
- Producción de cultivos en la República Argentina, 2005/06
- Humedad del suelo y aspectos del cultivo
- Precipitaciones de Junio - Cuadro Comparativo
- Registros pluviométricos semanales entre el 28/06/06 y el 04/07/06
- Mapa de Precipitaciones

**SECRETARIA DE AGRICULTURA, GANADERÍA, PESCA Y
ALIMENTOS**

Dirección de Coordinación de Delegaciones

PRECIPITACIONES (del 28/6 al 4/7)

Los únicos avisos de lluvia de la región pampeana se originaron en **Buenos Aires** y **Santa Fe**. En la provincia citada en primer término se informaron precipitaciones de 1-9 mm , caídos en la zona Mar y Sierras, en el norte, y en el oeste. En Santa Fe, 2 mm en Casilda.

En el NEA, 7 mm en la ciudad de Posadas (**Misiones**)

EVOLUCION DE LOS CULTIVOS AL 6/07/06

COSECHA GRUESA – CAMPAÑA 2005/06

Algodón

La cosecha de este cultivo entra en sus instancias finales. Condiciones de temperatura y humedad elevadas permitieron rebrotes tardíos.

Maíz

Buenos Aires

Prosiguió la cosecha en las delegaciones Bolívar, Salliqueló y Tres Arroyos, donde quedan algunos lotes por levantar.

En la delegación Bahía Blanca, aún se encuentran en pie aproximadamente 200 ha, las que se estiman se cosecharán en cuanto el grano alcance la humedad adecuada de almacenaje.

Córdoba

Finalizó la cosecha en Río Cuarto, restando solamente la delegación San Francisco para completar la recolección; ésta no experimentó progresos durante la semana, en razón de la alta humedad ambiente.

Santa Fe

Prosiguió la trilla de los lotes tardíos en las delegaciones Rafaela y Avellaneda, sin mayores novedades.

Poroto

Continúa la cosecha en **Salta** y **Jujuy**. Los días soleados y sin heladas severas, favorecen las tareas de acordonado y posterior cosecha.

Soja

Santa Fe

Concluyó la trilla de soja de segunda en Avellaneda; se obtuvieron rindes promedio que rondan los 16 qq/ha.

En **Chaco**, está próxima a finalizar la cosecha de los últimos lotes de segunda implantación; a la fecha se ha recolectado el 97 % de la superficie. Los rindes son variables entre 4.000 y 1.200 kg/ha; la mayor parte de la producción se almacena en los campos en silos.

Sorgo

Finalizó la cosecha en **Entre Ríos**, mientras que en **Buenos Aires**, sólo faltan cosechar los últimos lotes en jurisdicción de la delegación Salliqueló, donde el rinde promedio, hasta el momento, es de 44 qq/ha.

En la delegación Avellaneda, en la provincia de **Santa Fe**, la cosecha prosiguió en forma lenta en la mayoría de las zonas, con pobres rendimientos en general, y un valor promedio de 35 qq/ha.

Las constantes lloviznas ocurridas durante junio impidieron un mayor avance de cosecha en **Santiago del Estero**, la cual se desarrolla lentamente.

COSECHA FINA – CAMPAÑA 2006/07

Cebada Cervecera

Finalizó la siembra en las delegaciones Bolívar y Pergamino, de **Buenos Aires**. Hubo algún progreso significativo en las delegaciones Junín, Lincoln y Veinticinco de Mayo, siendo escaso o nulo en el resto de la provincia.

Se inició la siembra en la delegación Laboulaye, provincia de **Córdoba**;

En la delegación Casilda, en la provincia de **Santa Fe**, el cultivo continúa su normal desarrollo, cercano al período de macollaje. No se observan inconvenientes por enfermedades o plagas.

Colza

En Tandil, como consecuencia de las lluvias generalizadas, los cuadros sembrados con esta oleaginosa se han recuperado. En tanto en Bahía Blanca, los lotes comienzan a emerger; se estima que si las condiciones de humedad mejoran, en la zona de secano la intención de siembra aumentaría.

En Villa María, los lotes implantados continúan la etapa de crecimiento. En tanto en Laboulaye, a partir de cierto emprendimiento de biodiesel, en la localidad La Jovita, del departamento Gral. Roca, se han sembrado alrededor 450 has, de las cuales 100 fueron afectadas por heladas. El cultivo presenta buen aspecto, a pesar de las condiciones de sequía que comienzan a manifestarse.

Se reportan unas 550 has sembradas con este cultivo, en el departamento Guleguaychú de la delegación Rosario del Tala.

En Cañada de Gómez, debido a la instalación de una planta de biodiesel en la localidad de Salto Grande (departamento de Iriondo), en la presente campaña se han sembrado aproximadamente unas 150 has con este cultivo, la mitad de las cuales se encuentran en Totoras además de la mencionada localidad.

Lino

En Rosario del Tala, debido a que no se registraron lluvias la siembra avanzó sin inconvenientes, los lotes ya implantados presentan un buen stand de plantas.

En tanto en Avellaneda, avanzan a buen ritmo las labores de siembra, en donde las condiciones de piso lo permiten.

En Rafaela, se sembraron escasos lotes con este cultivo, principalmente en el departamento de Las Colonias.

Trigo

El porcentaje sembrado a nivel nacional alcanza el 63% de la última estimación (5.6 millones de hectáreas). La ausencia de lluvias en grandes áreas productivas, incrementa la incertidumbre respecto al área final a lograrse.

Buenos Aires

Continúa la situación crítica en Bahía Blanca, donde en varios casos se siembra sobre suelo seco, a la espera de lluvias próximas. En Bolívar, la alta humedad ambiental permitió continuar con las implantaciones convencionales pero dificultó la siembra directa, ya que las cuchillas cortadoras no trabajaron bien en rastrojos húmedos. En el resto de la provincia, se va sembrando en aquellos lotes que aún mantienen humedad; hacia el sudeste, la posibilidad de implantar variedades de ciclo largo se va diluyendo.

Córdoba

Se dan por finalizadas las siembras en las delegaciones Marcos Juárez y Río Cuarto.

En la delegación Laboulaye, ligeras lloviznas y mañanas muy húmedas favorecen a los cultivos sembrados temprano, que así mantienen un estado adecuado pero no óptimo.

En la delegación San Francisco, la implantación se ha paralizado por falta de humedad y, de mantenerse esta situación, el productor podría volcarse a otros cultivos. Se detectó presencia de pulgón en lotes del departamento Colón. Los lotes sembrados temprano se encuentran en la etapa de encañazón.

En Villa María concluyó la siembra de trigos largos e intermedios, restando –en caso de darse buenas condiciones de humedad- las variedades de ciclo corto.

Entre Ríos

Siembra finalizada en los departamentos de la delegación Paraná.

La Pampa

Inicio de las primeras siembras en la delegación Gral. Pico. En el sudoeste de la delegación se observan lotes con cobertura y tamaño de plántula irregulares; los más adelantados se encuentran en etapa de macollaje. En el resto de la zona, el estado es bueno a regular.

No se revierte la difícil situación por la que atraviesan los departamentos de la delegación Santa Rosa, donde las implantaciones aún no han comenzado a generalizarse.

Santa Fe

En la delegación Casilda, avanzó la siembra de las variedades de ciclo corto a medida que fueron mejorando las condiciones del suelo. En el departamento Caseros queda

muy poco por sembrar, en tanto que en Constitución y Rosario se nota cierto exceso de humedad, que retrasa las labores.

En la delegación Rafaela, continuó la siembra de variedades de ciclo corto. Los cultivos evolucionan normalmente.

ESTIMACIONES AGRICOLAS

6/07/06

Si desea alguna aclaración respecto a la información presentada en este informe, puede comunicarse con el (011) 4349-2758/93 o vía e-mail a: prosiap@mecon.gov.ar.

Evolución de la Superficie Cosechada

Semana al 29/06/06

SOJA

Provincia	Campaña				Area cosechada al:	
	04/05	05/06	04/05	05/06	22/06/06	29/06/06
	en %		en ha		en %	
Buenos Aires	100	100	3.249.179	3.654.500	94	100
Córdoba	100	100	3.925.908	4.213.620	100	100
Entre Ríos	99	100	1.233.410	1.290.400	100	100
La Pampa	100	100	183.034	164.150	100	100
Santa Fe	99	99	3.448.751	3.523.270	99	99
Resto del País	93	98	1.818.853	2.053.640	97	98
Total	99	99	13.859.135	14.899.580	99	99

TRIGO

Provincia	Campaña				Area sembrada al:	
	05/06	06/07	05/06	06/07	22/06/06	29/06/06
	en %		en ha		en %	
Buenos Aires	30	37	878.931	1.083.300	26	37
Córdoba	68	74	502.470	691.300	71	74
Entre Ríos	26	69	58.003	178.960	54	69
La Pampa	11	0	20.094	0	0	0
Santa Fe	66	79	388.506	479.160	66	79
Resto del País	75	84	408.266	475.350	69	84
Total	43	52	2.256.271	2.908.070	42	52

MAIZ

Provincia	Campaña				Area cosechada al:	
	04/05	05/06	04/05	05/06	22/06/06	29/06/06
	en %		en ha		en %	
Buenos Aires	100	98	760.916	581.990	97	98
Córdoba	96	98	827.016	713.580	97	98
Entre Ríos	99	100	234.166	191.950	100	100
La Pampa	100	100	229.100	123.830	100	100
Santa Fe	90	87	328.868	262.450	85	87
Resto del País	75	81	248.558	311.580	74	81
Total	94	94	2.628.623	2.185.380	92	94

AVANCE DE LA COSECHA DE MAIZ
CAMPAÑA: 2005/06(*)

DELEGACION	AREA SEMBRADA	AREA						AREA NO COSECHABLE	AREA COSECHADA
		1/6	8/6	15/6	22/6	29/6	6/7		
Bahía Blanca	4.200	-	-	-	-	-	-	4.000	0
Bolívar	36.800	33	46	66	76	83	88	7.700	25.610
Bragado	71.500	100	100	100	100	100	100	7.800	63.700
Junín	95.800	100	100	100	100	100	100	5.100	90.700
Lincoln	94.000	100	100	100	100	100	100	28.000	66.000
Pehuajó	147.600	100	100	100	100	100	100	22.500	125.100
Pergamino	80.200	100	100	100	100	100	100	9.200	71.000
Pigüé	10.800	20	50	70	95	100	100	5.500	5.300
Salliqueló	90.000	8	33	57	81	90	94	61.500	26.790
Tandil	84.900	92	97	100	100	100	100	38.985	45.920
T.Arroyos	40.500	37	46	70	78	82	90	20.500	18.000
25 de Mayo	54.260	100	100	100	100	100	100	6.190	48.070
BUENOS AIRES	810.560	89	92	95	97	98	99	216.975	586.190
Laboulaye	125.000	97	100	100	100	100	100	63.500	61.500
M. Juárez	202.700	100	100	100	100	100	100	14.300	188.400
Río Cuarto	238.880	85	87	95	95	96	100	24.000	214.880
S. Francisco	214.000	80	85	87	91	95	95	54.000	152.000
Villa María	139.000	100	100	100	100	100	100	33.600	105.400
CORDOBA	919.580	91	93	96	97	98	99	189.400	722.180
Paraná	98.700	100	100	100	100	100	100	5.250	93.450
R. del Tala	109.500	100	100	100	100	100	100	11.000	98.500
ENTRE RIOS	208.200	100	100	100	100	100	100	16.250	191.950
General Pico	162.100	100	100	100	100	100	100	114.200	47.900
Santa Rosa	176.400	70	90	92	100	100	100	100.470	75.930
LA PAMPA	338.500	82	94	95	100	100	100	214.670	123.830
Avellaneda	56.000	16	16	16	18	19	24	17.500	9.240
C. de Gómez	58.500	100	100	100	100	100	100	7.400	51.100
Casilda	45.540	100	100	100	100	100	100	1.880	43.660
Rafaela	122.000	67	67	80	85	90	96	40.000	78.720
V. Tuerto	90.000	100	100	100	100	100	100	3.430	86.570
SANTA FE	372.040	80	80	84	85	87	89	70.210	269.290
CATAMARCA	9.000	5	25	60	100	100	100	2.000	7.000
CORRIENTES	6.550	100	100	100	100	100	100	-	6.550
CHACO	135.100	61	65	72	82	91	93	-	125.640
FORMOSA	24.170	85	88	95	100	100	100	-	24.170
JUJUY	5.700	3	13	31	33	36	43	-	2.450
MISIONES	31.100	70	73	80	85	89	92	12.000	17.570
SALTA	46.000	15	25	34	37	40	43	-	19.780
SAN LUIS	57.000	70	75	75	80	100	100	15.000	42.000
S. ESTERO	76.750	48	63	66	68	70	78	6.800	54.560
TUCUMAN	30.000	65	68	70	73	75	80	-	24.000
TOTAL PAIS	3.070.250	83	86	90	92	94	95	743.305	2.217.160
2004/05	3.403.840	90	91	92	93	94	96	-	-

(*) Cifras Provisorias

Las AREAS están expresadas en hectáreas.

ESTIMACIONES AGRICOLAS

S.A.G.P. y A.

AVANCE DE LA COSECHA DE SOJA
CAMPAÑA: 2005/06 (*)

DELEGACION		AREA SEMBRADA						AREA PERDIDA		AREA COSECHADA
		1/6	8/6	15/6	22/6	29/6	6/7			
Bahía Blanca		1.200	100	100	100	100	100	100	-	1.200
Bolívar	1º	213.000	100	100	100	100	100	100	2.000	211.000
	2º	53.500	100	100	100	100	100	100	500	53.000
Bragado	1º	194.250	100	100	100	100	100	100	4.750	189.500
	2º	95.700	31	80	100	100	100	100	-	95.700
Junín	1º	349.800	100	100	100	100	100	100	-	349.800
	2º	119.800	100	100	100	100	100	100	-	119.800
Lincoln	1º	375.000	100	100	100	100	100	100	-	375.000
	2º	94.800	99	100	100	100	100	100	-	94.800
Pehuajó	1º	308.700	100	100	100	100	100	100	-	308.700
	2º	75.900	100	100	100	100	100	100	-	75.900
Pergamino	1º	627.500	100	100	100	100	100	100	2.150	625.350
	2º	105.700	100	100	100	100	100	100	-	105.700
Pigüé	1º	69.000	100	100	100	100	100	100	-	69.000
	2º	15.000	90	100	100	100	100	100	-	15.000
Salliqueló	1º	128.500	100	100	100	100	100	100	-	128.500
	2º	6.000	100	100	100	100	100	100	-	6.000
Tandil	1º	194.750	100	100	100	100	100	100	1.530	193.220
	2º	148.050	92	100	100	100	100	100	5.220	142.830
Tres Arroyos	1º	213.500	100	100	100	100	100	100	-	213.500
	2º	100.000	83	94	97	99	100	100	22.300	77.700
25 de Mayo	1º	136.450	100	100	100	100	100	100	3.550	132.900
	2º	70.400	100	100	100	100	100	100	-	70.400
BUENOS AIRES	05/06	3.696.500	97	99	99	99	100	100	42.000	3.654.500
Laboulaye	1º	225.000	100	100	100	100	100	100	34.300	190.700
	2º	58.000	100	100	100	100	100	100	9.200	48.800
M. Juárez	1º	852.400	100	100	100	100	100	100	100	852.300
	2º	226.200	100	100	100	100	100	100	1.400	224.800
Río Cuarto	1º	695.752	100	100	100	100	100	100	10.000	685.750
	2º	185.266	90	100	100	100	100	100	-	185.270
S. Francisco	1º	955.000	100	100	100	100	100	100	3.500	951.500
	2º	144.500	100	100	100	100	100	100	4.000	140.500
V. María	1º	693.400	100	100	100	100	100	100	-	693.400
	2º	240.600	100	100	100	100	100	100	-	240.600
CORDOBA	05/06	4.276.118	100	100	100	100	100	100	62.500	4.213.620
Paraná	1º	363.000	100	100	100	100	100	100	800	362.200
	2º	119.700	96	98	99	100	100	100	-	119.700
R. del Tala	1º	692.000	100	100	100	100	100	100	3.000	689.000
	2º	125.000	98	100	100	100	100	100	5.500	119.500
ENTRE RIOS	05/06	1.299.700	99	99	99	100	100	100	9.300	1.290.400
General Pico	1º	112.000	100	100	100	100	100	100	7.400	104.600
	2º	49.100	100	100	100	100	100	100	1.550	47.550
Santa Rosa	1º	12.000	100	100	100	100	100	100	-	12.000
	2º	21.600	85	100	100	100	100	100	-	21.600
LA PAMPA	05/06	194.700	98	100	100	100	100	100	8.950	164.150
Avellaneda	1º	123.000	100	100	100	100	100	100	9.800	113.200
	2º	109.500	71	87	93	97	99	100	4.000	105.500
C. de Gómez	1º	964.410	100	100	100	100	100	100	800	963.610
	2º	147.680	100	100	100	100	100	100	-	147.680
Casilda	1º	736.890	100	100	100	100	100	100	-	736.890
	2º	102.110	100	100	100	100	100	100	-	102.110
Rafaela	1º	570.000	100	100	100	100	100	100	3.000	567.000
	2º	150.000	100	100	100	100	100	100	-	150.000
V. Tuerto	1º	450.500	100	100	100	100	100	100	7.308	443.190
	2º	200.000	100	100	100	100	100	100	4.864	195.140
SANTA FE	05/06	3.554.090	99	99	99	99	99	100	29.772	3.524.320
CATAMARCA		46.000	40	75	90	100	100	100	-	46.000
CORRIENTES		25.135	99	99	100	100	100	100	-	25.140
CHACO	1º	28.000	100	100	100	100	100	100	5.300	22.700
	2º	620.000	61	65	80	90	94	97	60.300	542.910
FORMOSA		13.600	100	100	100	100	100	100	-	13.600
JUJUY		5.000	100	100	100	100	100	100	-	5.000
MISIONES		2.900	55	79	88	98	100	100	-	2.900
SALTA		477.000	89	100	100	100	100	100	-	477.000
SAN LUIS		50.000	90	100	100	100	100	100	8.000	42.000
S. ESTERO		641.680	86	95	96	99	100	100	13.500	628.180
TUCUMAN		265.000	95	95	100	100	100	100	-	265.000
TOTAL PAIS	05/06	15.195.423	94	98	99	99	99	99	239.622	14.917.420
	04/05	14.400.402	96	97	98	98	99	99	-	-

(*) Cifras provisórias.

Las AREAS están expresadas en hectáreas.

ESTIMACIONES AGRICOLAS

S.A.G.P. y A.

AVANCE DE LA COSECHA DE SORGO GRANIFERO
CAMPAÑA 2005/06 (*)

DELEGACION	AREA								AREA	
	SEMBRADA	1/6	8/6	15/6	22/6	29/6	6/7	NO COSECHABLE	COSECHADA	
Bahía Blanca	700	-	-	-	-	-	-	700	0	
Bolívar	1.000	-	-	50	100	100	100	600	400	
Bragado	1.250	100	100	100	100	100	100	250	1.000	
Junín	1.000	100	100	100	100	100	100	-	1.000	
Lincoln	4.800	100	100	100	100	100	100	-	4.800	
Pehuajó	0	-	-	-	-	-	-	-	0	
Pergamino	5.100	100	100	100	100	100	100	-	5.100	
Pigüé	4.400	-	10	50	90	100	100	2.000	2.400	
Salliqueló	5.000	-	-	21	58	88	94	-	4.700	
Tandil	0	-	-	-	-	-	-	-	0	
T.Arroyos	0	-	-	-	-	-	-	-	0	
25 de Mayo	4.300	100	100	100	100	100	100	-	4.300	
BUENOS AIRES 05/06	27.550	68	69	78	90	98	99	3.550	23.700	
Laboulaye	4.300	100	100	100	100	100	100	1.650	2.650	
M. Juárez	4.610	90	99	100	100	100	100	1.190	3.420	
Río Cuarto	28.600	100	100	100	100	100	100	-	28.600	
S. Francisco	40.000	100	100	100	100	100	100	15.000	25.000	
Villa María	17.200	100	100	100	100	100	100	-	17.200	
CORDOBA 05/06	94.710	100	100	100	100	100	100	17.840	76.870	
Paraná	37.500	95	95	95	95	95	100	-	37.500	
R. del Tala	31.500	98	100	100	100	100	100	5.500	26.000	
ENTRE RIOS 05/06	69.000	96	97	97	97	97	100	5.500	63.500	
General Pico	6.300	100	100	100	100	100	100	3.710	2.590	
Santa Rosa	15.930	-	38	38	100	100	100	5.570	10.360	
LA PAMPA 05/06	22.230	20	50	50	100	100	100	9.280	12.950	
Avellaneda	38.000	50	56	61	66	70	73	3.200	25.400	
C. de Gómez	31.400	100	100	100	100	100	100	900	30.500	
Casilda	4.540	100	100	100	100	100	100	200	4.340	
Rafaela	72.000	100	100	100	100	100	100	22.000	50.000	
V. Tuerto	1.500	100	100	100	100	100	100	-	1.500	
SANTA FE 05/06	147.440	86	87	89	90	91	92	26.300	111.740	
CATAMARCA	0	-	-	-	-	-	-	-	0	
CORRIENTES	1.600	40	55	60	80	90	95	-	1.520	
CHACO	95.200	45	52	60	72	85	89	5.000	80.280	
FORMOSA	4.240	55	60	70	75	85	89	-	3.774	
JUJUJUY	0	-	-	-	-	-	-	-	0	
MISIONES	0	-	-	-	-	-	-	-	0	
SALTA	0	-	-	-	-	-	-	-	0	
SAN LUIS	36.000	100	100	100	100	100	100	4.000	32.000	
S. ESTERO	51.800	32	75	78	79	85	87	9.100	37.150	
TUCUMAN	1.100	58	65	72	75	84	86	-	950	
TOTAL PAIS 05/06	550.870	74	81	84	89	93	94	80.570	444.434	
	04/05	617.452	82	83	83	85	86	90	-	-

(*) Cifras Provisorias

Las AREAS están expresadas en hectáreas.

ESTIMACIONES AGRICOLAS
S.A.G.P.y A.

AVANCE DE LA SIEMBRA DE CEBADA CERVECERA
CAMPAÑA 2006/07

DELEGACION	AREA A								AREA SEMBRADA
	SEMBRAR (*)	1/6	8/6	15/6	22/6	29/6	6/7		
Bahía Blanca	23.500	18	59	68	77	98	98		23.030
Bolívar	5.700	-	15	36	56	89	100		5.700
Bragado	15.200	-	-	5	15	50	53		8.056
Junín	30.500	-	-	-	38	47	65		19.825
Lincoln	7.200	-	-	4	12	44	59		4.248
Pehuajó	11.150	-	16	16	21	21	21		2.342
Pergamino	1.700	-	-	48	61	78	100		1.700
Pigüé	20.200	-	-	-	-	-	-		-
Salliqueló	11.000	-	-	-	-	-	-		-
Tandil	35.000	-	-	-	-	-	-		-
T.Arroyos	85.910	-	17	21	29	40	49		42.096
25 de Mayo	11.500	-	-	-	-	9	25		2.875
BUENOS AIRES	06/07	258.560	2	12	15	25	36	42	109.871
	05/06	259.620	4	6	8	15	28	40	-
Laboulaye	1.100	-	-	-	-	-	17		187
M. Juárez	700	10	50	80	100	100	100		700
Río Cuarto	-	-	-	-	-	-	-		-
S. Francisco	-	-	-	-	-	-	-		-
Villa María	-	-	-	-	-	-	-		-
CORDOBA	06/07	1.800	4	19	31	39	39	49	887
	05/06	1.950	38	38	53	63	89	100	-
Paraná	-	-	-	-	-	-	-		-
R. del Tala	-	-	-	-	-	-	-		-
ENTRE RIOS	06/07	-	0	0	0	0	0	0	-
	05/06	-	0	0	0	0	0	0	-
Gral.Pico	5.700	-	-	-	-	-	-		-
Santa Rosa	3.600	-	-	-	-	-	-		-
LA PAMPA	06/07	9.300	0	0	0	0	0	0	-
	05/06	9.300	0	0	0	0	0	14	-
Avellaneda	-	-	-	-	-	-	-		-
C. de Gómez	-	-	-	-	-	-	-		-
Casilda	450	-	100	100	100	100	100		450
Rafaela	-	-	-	-	-	-	-		-
V. Tuerto	1.900	-	-	-	-	-	-		-
SANTA FE	06/07	2.350	0	19	19	19	19	19	450
	05/06	2.880	0	0	0	0	38	42	-
TOTAL PAIS	06/07	272.010	2	12	15	24	34	41	111.208
	05/06	273.750	4	6	8	15	28	40	-

(*) Expectativa de siembra.

Las AREAS están expresadas en hectáreas

ESTIMACIONES AGRICOLAS

SAGPyA

AVANCE DE LA SIEMBRA DE TRIGO
CAMPAÑA 2006/07

DELEGACION		AREA A							AREA SEMBRADA
		SEMBRAR (*)	1/6	8/6	15/6	22/6	29/6	6/7	
Bahía Blanca	T.Pan	324.000	28	33	39	48	69	82	265.680
	T.Fideo	4.600	-	-	-	-	15	44	2.020
Bolívar	T.Pan	75.400	-	-	4	18	36	57	42.980
	T.Fideo	1.500	-	-	1	10	20	40	600
Bragado		78.300	-	-	27	32	38	51	39.930
Junín		101.600	6	10	20	30	32	42	42.670
Lincoln		92.950	3	19	30	58	71	80	74.360
Pehuajó	T.Pan	52.200	-	12	13	29	29	29	15.140
	T.Fideo	300	-	15	16	30	30	30	90
Pergamino		97.750	-	-	16	28	38	76	74.290
Pigüé	T.Pan	480.000	2	6	14	25	35	38	182.400
	T.Fideo	6.100	-	-	-	-	-	-	-
Salliqueló	T.Pan	150.000	-	2	7	12	16	27	40.500
	T.Fideo	2.000	-	-	-	-	-	-	-
Tandil	T.Pan	431.250	-	-	-	3	19	31	133.690
	T.Fideo	2.200	-	-	-	-	-	-	-
T.Arroyos	T.Pan	914.500	-	10	17	29	39	50	457.250
	T.Fideo	33.600	-	-	-	-	-	29	9.740
25 de Mayo		72.800	-	3	9	20	28	45	32.760
BUENOS AIRES	06/07	2.921.050	4	9	16	26	37	48	1.414.100
	05/06	2.885.045	7	9	13	20	31	44	-
Laboulaye		95.200	5	10	20	30	35	62	59.020
M. Juárez		236.600	55	65	88	95	96	100	236.600
Río Cuarto		135.955	70	70	70	70	70	100	135.960
S. Francisco		215.000	10	22	46	61	65	65	139.750
Villa María		248.000	50	57	70	74	79	89	220.720
CORDOBA	06/07	930.755	40	48	64	71	74	85	792.050
	05/06	740.600	33	38	60	67	68	69	-
Paraná		114.050	30	37	47	65	77	100	114.050
R. del Tala		147.000	25	28	30	45	62	85	124.950
ENTRE RIOS	06/07	261.050	27	32	37	54	69	92	239.000
	05/06	219.500	15	20	23	25	26	39	-
Gral.Pico		59.400	-	-	-	-	-	12	7.130
Santa Rosa	T.Pan	230.000	-	-	-	-	-	-	-
	T.Fideo	50	-	-	-	-	-	-	-
LA PAMPA	06/07	289.450	-	0	0	0	0	2	7.130
	05/06	181.450	-	0	0	0	11	25	-
Avellaneda		54.500	14	23	36	50	61	75	40.880
C. de Gómez		162.700	38	46	66	82	91	96	156.190
Casilda		114.320	28	41	54	64	73	90	102.890
Rafaela		160.000	15	24	48	65	75	89	142.400
V. Tuerto		118.000	8	15	30	55	80	90	106.200
SANTA FE	06/07	609.520	22	31	49	66	79	90	548.560
	05/06	589.450	20	31	43	56	66	85	-
CATAMARCA		15.000	100	100	100	100	100	100	15.000
CORRIENTES		800	-	-	-	20	50	80	640
CHACO		90.000	47	62	79	90	100	100	90.000
FORMOSA		705	20	50	70	80	100	100	710
JUJUY		2.000	80	100	100	100	100	100	2.000
MISIONES		-	-	-	-	-	-	-	-
SALTA		124.000	100	100	100	100	100	100	124.000
SAN LUIS		5.750	70	70	70	70	70	100	5.750
S. ESTERO		141.250	37	37	37	47	71	88	124.300
TUCUMAN		207.350	10	30	45	55	67	85	176.250
TOTAL PAIS	06/07	5.598.680	17	23	32	42	52	63	3.539.490
	05/06	5.160.400	14	18	27	35	43	55	-

(*) Expectativa de siembra.

Las AREAS están expresadas en hectáreas

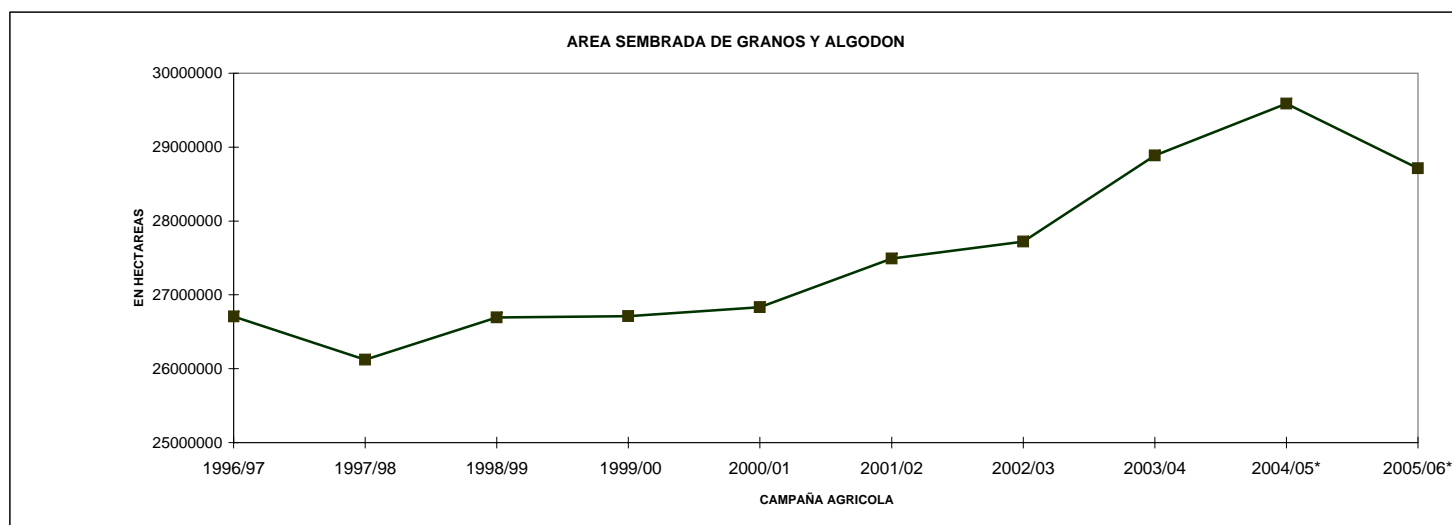
ESTIMACIONES AGRICOLAS

SAGPyA

AREA SEMBRADA DE GRANOS Y ALGODÓN
(en hectáreas)

Campañas Agrícolas 1996/97 a 2005/06 (*)

CULTIVOS	1996/97	1997/98	1998/99	1999/00	2000/01	2001/02	2002/03	2003/04	2004/05*	2005/06*
ALPISTE	25000	25000	27000	24000	20000	16000	19000	16000	16000	13000
ARROZ	227000	248000	291000	201000	154000	126000	135000	172000	165000	170000
AVENA	1870000	1789000	1822000	1711000	1664000	1516000	1368000	1344000	1275000	1023000
CEBADA CERVECERA	278100	324000	218000	182000	246000	260000	270000	343000	272000	274000
CEBADA FORRAJERA	29000	19000	24000	20000	16000	16000	14000	25000	28000	22000
CENTENO	380200	353000	372000	365000	373000	336000	338000	340000	294000	207000
MAIZ	4153000	3752000	3268000	3652000	3495000	3064000	3084000	2988000	3400000	3070000
MIJO	121000	107000	89000	91100	79500	55200	50000	50000	28000	31000
SORGO GRANIFERO	804500	920000	880000	819000	698000	592000	593000	545000	617000	550000
TRIGO	7367000	5919000	5453000	6300000	6497000	7109000	6300000	6040000	6260000	5160000
Subtotal Cereales	15254800	13456000	12444000	13365100	13242500	13090200	12171000	11863000	12355000	10520000
CARTAMO	21500	27000	15300	39700	58400	33000	23000	30000	49000	27000
COLZA	-	1500	2200	3875	8700	2150	8000	18000	17000	7000
GIRASOL	3120000	3511400	4212000	3587000	1891000	2050000	2378000	1850000	1970000	2250000
LINO	94000	116000	102000	68000	28000	20000	14000	29000	37000	47000
SOJA	6670000	7176000	8400000	8790000	10665000	11639000	12607000	14525000	14400000	15200000
Subtotal Oleaginosas	9905500	10831900	12731500	12488575	12651100	13744150	15030000	16452000	16473000	17531000
ALGODON	956000	1134000	751000	345000	410000	173100	158000	266000	406000	314000
MANI	329000	407000	337000	219000	252000	222000	157000	170000	211000	162000
POROTO	260000	293000	431000	293000	275000	263000	206000	134000	145000	188000
Subtotal Otros Cultivos	1545000	1834000	1519000	857000	937000	658100	521000	570000	762000	664000
TOTAL	26705300	26121900	26694500	26710675	26830600	27492450	27722000	28885000	29590000	28715000

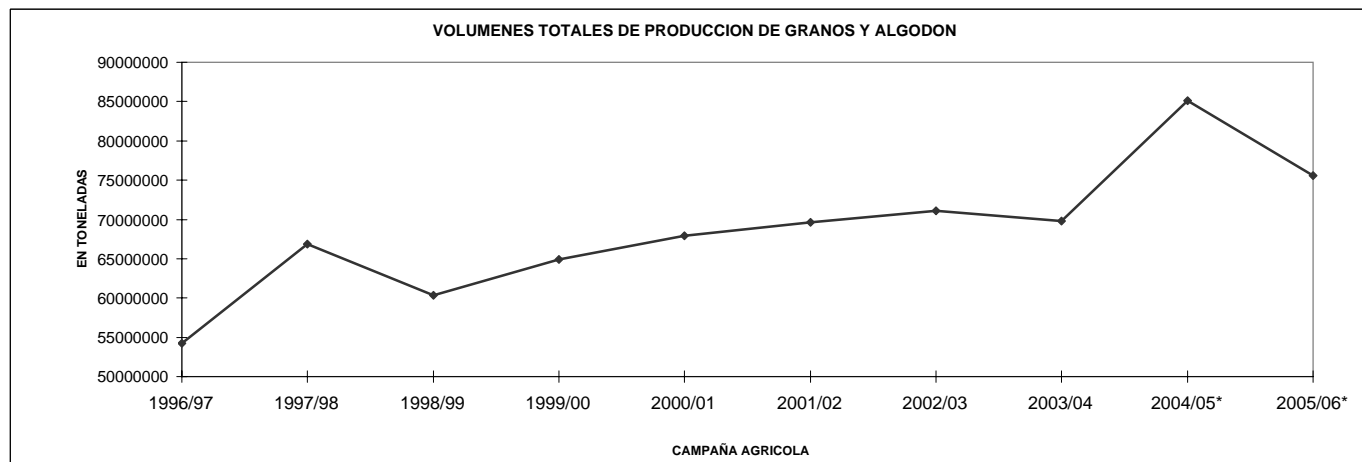


* Estimaciones provisionarias.
6/7/2006
ESTIMACIONES AGRICOLAS- S.A.G.P y A.

VOLUMENES DE PRODUCCION DE GRANOS Y ALGODON
(en ton)

Campañas Agrícolas 1996/97 a 2005/06(*)

CULTIVOS	1996/97	1997/98	1998/99	1999/00	2000/01	2001/02	2002/03	2003/04	2004/05*	2005/06*
ALPISTE	25000	29000	24000	22000	19000	17000	18000	17000	17000	15000
ARROZ	1205000	1011000	1658000	903000	873000	709000	718000	1060000	956000	1175000
AVENA	310000	512000	383000	555000	642000	645000	487500	332000	536000	220000
CEBADA CERVECERA	533000	921000	535000	414000	717000	521000	543000	1000000	886000	800000
CEBADA FORRAJERA	4000	5000	3000	5000	5000	8000	5000	4000	8000	3000
CENTENO	36000	62000	66000	116000	125000	81000	80000	37000	92000	29000
MAIZ	15536000	19360000	13500000	16781000	15360000	14710000	15040000	15000000	20500000	14000000
MIJO	44000	46000	46000	47600	31200	28100	22000	11000	16000	20000
SORGO GRANIFERO	2499000	3762000	3222000	3344000	2909000	2847000	2685000	2160000	2900000	2000000
TRIGO	15914000	14800000	12400000	15300000	15960000	15300000	12301000	14560000	16000000	12500000
Subtotal Cereales	36106000	40508000	31837000	37487600	36641200	34866100	31899500	34181000	41911000	30762000
CARTAMO	13300	24600	9600	30900	47300	23500	13300	18000	51000	19000
COLZA	-	2170	2200	6000	15380	2320	10450	20000	26000	10000
GIRASOL	5450000	5600000	7100000	6000000	3179000	3843000	3714000	3160000	3700000	3800000
LINO	72000	75000	85000	47000	22000	16000	11000	29000	36000	54000
SOJA	11000000	18732000	20000000	20200000	26864000	30000000	34800000	31577000	38300000	40000000
Subtotal Oleaginosas	16535300	24433770	27196800	26283900	30127680	33884820	38548750	34804000	42113000	43883000
ALGODON	1030000	987000	618000	417000	509000	218000	201000	354000	448000	364000
MANI	281000	627000	340000	420000	394000	362000	221000	293000	445000	300000
POROTO	269000	303000	340000	297000	263000	278000	215000	151000	169000	235000
Subtotal Otros Cultivos	1580000	1917000	1298000	1134000	1166000	858000	637000	798000	1062000	899000
TOTAL	54221300	66858770	60331800	64905500	67934880	69608920	71085250	69783000	85086000	75544000



* Estimaciones provisionarias
6/7/2006
ESTIMACIONES AGRICOLAS - SAGPyA

PRODUCCION DE CULTIVOS EN LA REPUBLICA ARGENTINA
CAMPAÑA: 2005/06 (*)

CULTIVOS	AREA SEMBRADA	AREA NO COSECHADA	AREA COSECHADA	%	RENDIMIENTO (qq/ha) (3)	PRODUCCION (miles ton) (2)*(3)/10
	(1)	(en miles de hectáreas)				
CEREALES						
ALPISTE	13	0	13	100,0	11,1	15
ARROZ	170	3	167	98,2	70,4	1175
AVENA	1023	880	143	14,0	15,4	220
CEBADA CERVECERA	274	7	264	97,4	30,2	800
CEBADA FORRAJERA	22	20	2	10,3	14,0	3
CENTENO	207	181	26	12,6	11,3	29
MAIZ	3070	657	2393	78,5	58,5	14000
MIJO	31	20	11	35,5	18,6	20
SORGO GRANIFERO	550	103	444	81,2	42,8	2000
TRIGO	5160	247	4805	95,1	26,0	12500
SUBTOTAL CEREALES	10520	2118	8268	78,6		30762
OLEAGINOSOS						
CARTAMO	27	1	27	81,5	8,6	19
COLZA	7	0	7	100,0	14,3	10
GIRASOL	2250	65	2185	96,7	17,5	3800
LINO	47	0	47	93,6	12,3	54
SOJA	15200	251	14949	98,4	26,7	40000
SUBTOTAL OLEAGINOSOS	17531	317	17215	98,2		43883
OTROS CULTIVOS						
ALGODON	314	6	308	98,1	11,0	364
MANI	162	10	152	93,8	19,7	300
POROTOS	188	0	188	100,0	11,0	235
TOTAL GENERAL	28715	2451	26131	91,0		75544

(*) Cifras provisorias
ESTIMACIONES AGRICOLAS, 06/07/06
SAGPyA

HUMEDAD DEL SUELO Y ASPECTO DEL CULTIVO

Fecha:30/06/06 al 6/07/06

PROVINCIA	DELEGACION	TRIGO		MAIZ		SORGO		SOJA	
		H	A	H	A	H	A	H	A
BUENOS AIRES	BAHIA BLANCA	PS/S	R	PS/S	B/R/M	-	-	-	-
	BOLIVAR	A	B	A	B	-	-	-	-
	BRAGADO	A	B	-	-	-	-	-	-
	JUNIN	A	B	-	-	-	-	-	-
	LINCOLN	A	B/R	-	-	-	-	-	-
	PEHUAJO	PS	R	-	-	-	-	-	-
	PERGAMINO	A	B	-	-	-	-	-	-
	PIGUE	PS/S	R	S	B	-	-	-	-
	SALLIQUELO	PS	R	PS	R	PS	R	-	-
	TANDIL	A	B	-	-	-	-	-	-
	TRES ARROYOS	PS/S	R	S	B	-	-	-	-
25 DE MAYO	A	B	-	-	-	-	-	-	
CORDOBA	LABOULAYE	A/PS	R	-	-	-	-	-	-
	MARCOS JUAREZ	A	B	-	-	-	-	-	-
	RIO CUARTO	PS	R	PS	M	-	-	-	-
	SAN FRANCISCO	A/PS	B/R	A/R	B/R/M	-	-	-	-
VILLA MARIA	A/PS	B/R	-	-	-	-	-	-	
ENTRE RIOS	PARANA	A	B	-	-	-	-	-	-
	ROSARIO DEL TALA	E	B	-	-	-	-	-	-
LA PAMPA	GENERAL PICO	PS	B/R	-	-	-	-	-	-
	SANTA ROSA	-	-	-	-	-	-	-	-
SANTA FE	AVELLANEDA	A/PS	B/R	A/PS	B/R	A/PS	B/R	-	-
	CAÑADA DE GOMEZ	A	B	-	-	-	-	-	-
	CASILDA	A	B	-	-	-	-	-	-
	RAFAELA	A	B	A	B/R/M	-	-	-	-
VENADO TUERTO	A	B	-	-	-	-	-	-	
CATAMARCA	CATAMARCA	A	-	-	-	-	-	-	-
CORRIENTES	CORRIENTES	-	-	-	-	-	-	-	-
CHACO	ROQUE SAENZ PENA	A	B	A	B	A	B	A/R	B/R
FORMOSA	FORMOSA	-	-	-	-	-	-	-	-
JUJUY	JUJUY	A	B	A	B	-	-	-	-
MISIONES	POSADAS	-	-	S	-	-	-	-	-
SALTA	SALTA	A	B	A/E	B	-	-	-	-
SAN LUIS	SAN LUIS	-	-	-	-	-	-	-	-
SANTIAGO DEL ESTERO	SANTIAGO DEL ESTERO	A/PS	B/R	A	B/R	A	B/R	-	-
TUCUMAN	TUCUMAN	-	-	-	-	-	-	-	-

ESTIMACIONES AGRICOLAS- S.A.G.P y A.

REFERENCIAS:

(H) Humedad del suelo (A) Aspecto del Cultivo

E: Exceso MB: Muy bueno
 A: Adecuado B: Bueno
 PS: Principio de sequía R: Regular
 S: Sequía M: Malo

Precipitaciones del mes de

Junio

Comparación de los registros del año en curso con períodos anteriores

PROVINCIA	DELEGACION (*)	2006		2005		Media 2000/2004	
		mm (1)	(1)/(3) %	mm (2)	(2)/(3) %	mm (3)	-
BUENOS AIRES	BAHIA BLANCA	9,6	63,9	18,9	125,8	15,0	100
	BOLIVAR	40,7	233,9	11,0	63,2	17,4	100
	BRAGADO	30,0	189,9	12,0	75,9	15,8	100
	JUNIN	35,0	227,3	16,0	103,9	15,4	100
	LINCOLN	51,0	637,5	12,0	150,0	8,0	100
	PEHUAJO	15,3	211,3	12,6	174,0	7,2	100
	PERGAMINO	28,0	159,1	34,0	193,2	17,6	100
	PIGÜE	6,4	39,9	9,2	57,3	16,1	100
	SALLIQUELO	6,0	93,8	20,0	312,5	6,4	100
	TANDIL	42,5	99,3	40,5	94,6	42,8	100
	TRES ARROYOS	13,7	55,7	17,2	69,9	24,6	100
25 DE MAYO	49,0	164,4	43,0	144,3	29,8	100	
CORDOBA	LABOULAYE	4,0	52,6	2,0	26,3	7,6	100
	MARCOS JUAREZ	17,0	303,6	16,0	285,7	5,6	100
	RIO CUARTO	5,0	156,3	0,0	-	3,2	100
	SAN FRANCISCO	19,3	311,3	8,3	133,9	6,2	100
	VILLA MARIA	11,0	2750,0	3,0	750,0	0,4	100
ENTRE RIOS	PARANA	60 (**)	175,4	125,0	365,5	34,2	100
	ROSARIO DEL TALA	186,0	347,0	86,0	160,4	53,6	100
LA PAMPA	GENERAL PICO	3,0	500,0	7,9	1316,7	0,6	100
	SANTA ROSA	1,0	17,9	15,0	267,9	5,6	100
SANTA FE	AVELLANEDA	135,0	237,7	28,0	49,3	56,8	100
	CAÑADA DE GOMEZ	31,0	620,0	15,0	300,0	5,0	100
	CASILDA	49,0	680,6	46,0	638,9	7,2	100
	RAFAELA	86,0	741,4	38,0	327,6	11,6	100
	VENADO TUERTO	44,0	1571,4	19,0	678,6	2,8	100
CHACO	ROQUE SAENZ PEÑA	46,0	258,4	4,0	22,5	17,8	100

(*) Los registros corresponden a la ciudad cabecera de la Delegación.

(**) Información parcial.

REGISTROS PLUVIOMÉTRICOS DE LA SEMANA
Y ACUMULADOS DEL AÑO ACTUAL Y DEL AÑO ANTERIOR (en mm)

PROVINCIA	DEPARTAMENTO	LOCALIDAD	28/6 al 4/7 mm	Acumulado Año	
				al 5/07/05	al 4/07/06
BUENOS AIRES	ADOLFO ALSINA	Carhué	0	346	371
		Rivera	0	323	311
		Villa Maza	0	230	346
	ALBERTI	Cuartel V	s/d	446	357
		AYACUCHO	Ayacucho	0	429
	AZUL	Azul	0	285	487
		Cacharí	0	457	562
		Chillar	0	254	447,5
	BAHIA BLANCA	Bahía Blanca	0	207,1	261,1
		Cabildo	0	264,5	326,3
	BALCARCE	Balcarce	0	213,5	366,5
		Bosch	0	393	376,5
		Los Pinos	0	222,5	385
		San Agustín	0	170	357
	BARADERO	Baradero	0	347	598
	BARTOLOMÉ MITRE	Arrecifes	0	393	574
	BENITO JUAREZ	Benito Juárez	0	305	444
		López	0	323	444,1
		BOLIVAR	Bolívar	0	438
	BRAGADO	Bragado	0	447	690
	CAMPANA	Campana	0	369	734
	CAÑUELAS	Cañuelas	0	445	616
	CAP. SARMIENTO	Capitán Sarmiento	0	364	664
	CARLOS CASARES	Bellocoq	8	554,5	513,5
	CARLOS TEJEDOR	Carlos Tejedor	1	439	493
	CARMEN DE ARECO	Carmen de Areco	1	327	564
	CASTELLI	Castelli	0	412,1	596,1
	CHACABUCO	Chacabuco	3	393	673
	CHASCOMUS	Chascomús	0	359	441
	CHIVILCOY	Chivilcoy	0	406	627,6
	COLON	Colón	0	366	493
	CORONEL DORREGO	Coronel Dorrego	0	250,5	215,6
	CORONEL PRINGLES	Coronel Pringles	0	254,4	362
	CORONEL ROSALES	Bajo Hondo	0	209,5	229,3
		Pehuen Co	0	157	178,5
		Punta Alta	0	261,5	211,7
	CORONEL SUAREZ	Coronel Suárez	0	292,9	275
	DAIREAUX	Daireaux	0	411	327
	DOLORES	Dolores	0	315	418
	EXALT. DE LA CRUZ	Capilla del Señor	0	372	643
	F.AMEGHINO	F. Ameghino	0	487	610
	GENERAL ALVEAR	General Alvear	0	386	518
	GONZALEZ CHAVEZ	Adolfo G. Chávez	0	348,5	275
	GRAL. ALVARADO	Miramar	0	296,7	392,5
	GRAL. ARENALES	General Arenales	4	513	488

PROVINCIA	DEPARTAMENTO	LOCALIDAD	28/6 al 4/7 mm	Acumulado Año	
				al 5/07/05	al 4/07/06
BUENOS AIRES	GRAL. GUIDO	Labardén	0	373	645,5
	GRAL. LAMADRID	General Lamadrid	0	294	446
	GRAL. LAVALLE	General Lavalle	0	490	556
	GRAL. MADARIAGA	General Madariaga	0	541	713,5
	GRAL. PINTO	General Pinto	0	572	490
	GRAL. PUEYRREDON	Mar del Plata	9	370	408,5
	GRAL. VIAMONTE	General Viamonte	20	432	877
	GRAL. VILLEGAS	General Villegas	10	410	522
	GUAMINI	Bonifacio	1	383	337
		Casbas	1	424	472
		Garré	3	309	354
		Guaminí	1	352	462
	HIPOLITO YRIGOYEN	Henderson	0	430	449
	JUNIN	Junín	5	426	598
	LAPRIDA	Laprida	0	364,5	458
	LAS FLORES	Las Flores	0	371	644
	LEANDRO N. ALEM	Vedia	8	513	475
	LINCOLN	Lincoln	15	525	546
	LOBERIA	Dos Naciones	3	307	434
		Ldo. Matienzo	4	363	285
		Lobería	8	304	337
		Napaleofú	4	405	554
		Pieres	0	329	235
		San Manuel	4	363	383
	LOBOS	Lobos	0	554	551
	LUJAN	Luján	1	383	731
	MAIPU	Maipú	0	518	634,5
	MAR CHIQUITA	Coronel Vidal	3	407,5	573
		General Pirán	0	371,5	557
		Vivoratá	15	400	530
	MERCEDES	Gowland	0	330,4	542,2
		Franklin	0	349	458
	NAVARRO	Navarro	0	371	552
	NECOCHEA	Necochea	0	362,5	269
	NUEVE DE JULIO	Nueve de Julio	0	491	536
	OLAVARRIA	Olavarría	0	473,2	380,5
	PATAGONES	Cardenal Cagliero	0	200	118,5
		Carmen de Patagones	0	199,5	195
		José B. Casas	0	105	159
		Stroeder	0	130,5	189,5
		Villalonga	0	228	149,5
	PEHUAJO	Pehuajó	0	381,3	434,3
	PELLEGRINI	De Bary	1	322	415
		Pellegrini	1	357	439
	PERGAMINO	Acevedo	0	412	433
		El Socorro	0	451	411
		Pergamino	0	399	424
		Pinzón	0	428	481
		Rancagua	0	427	491
	PILA	Casalins	0	302	561,5
	PUAN	Bordenave	0	222,5	296
		Puán	0	201,5	415
		Villa Iris	0	136	251
	RAMALLO	Ramallc	0	337	571

PROVINCIA	DEPARTAMENTO	LOCALIDAD	28/6 al 4/7 mm	Acumulado Año	
				al 5/07/05	al 4/07/06
BUENOS AIRES	RAUCH	Colman	0	372,5	514
		Egaña	0	335	479,5
		Miranda	0	302,5	528
	RIVADAVIA	Rauch	0	378	629
		Sansinena	2	324,5	632
		Rojas	3	422	548
	S. ANTONIO DE ARECO	San Antonio de Areco	0	371	695
	SAAVEDRA	Pigüé	0	189,7	446,2
	SALADILLO	Saladillo	0	443	573
	SALLIQUELO	Graciarena	0	254	356
		Quenumá	1	317	456
		Salliqueló	2	403	458
	SALTO	Arroyo Dulce	0	335	470
		Salto	0	371	514
	SAN ANDRÉS DE GILES	San Andrés de Giles	1	364	695
	SAN CAYETANO	San Cayetano	0	358,8	301,1
	SAN NICOLAS	Conesa	0	336	475
		San Nicolás	0	333	498
	SAN PEDRO	San Pedro	0	364	522
	SUIPACHA	Suipacha	0	308	657
	TANDIL	De La Canal	0	385,5	453
		Tandil	0	376	509,5
		Vela	0	386	412
	TORDILLO	Tordillo	0	315	432
	TORNQUIST	Tornquist	0	284	338
	TRENQUE LAUQUEN	Trenque Lauquen	0	438,3	555,5
	TRES ARROYOS	Tres Arroyos	0	336,2	274,8
	TRES LOMAS	Ing. Thompson	1	345	481
		Tres Lomas	1	363	451
	VEINTICINCO DE MAYO	Veinticinco de Mayo	0	489	580
		Algarrobo	0	158	308,2
		Hilario Ascasubi	0	153,5	174
	VILLARINO	Mayor Buratovich	0	218,5	235
		Médanos	0	326,3	302,8
		Montes de Oca	0	90	249,5
	ZARATE	Ombucta	0	300	388
		Pedro Luro	0	203,5	151
		Teniente Origone	0	313	216,5
		Zárate	0	366	731

PROVINCIA	DEPARTAMENTO	LOCALIDAD	28/6 al 4/7 mm	Acumulado Año	
				al 5/07/05	al 4/07/06
CÓRDOBA	COLON	Jesús María	0	427	506
	CRUZ DEL EJE	Cruz del Eje	0	s/d	323
	GRAL. ROCA	Burmeister	0	392	589
		Jovita	0	274,5	701
		Villa Huidobro	0	238	571
	GRAL. SAN MARTIN	Arroyo Cabral	0	424,5	560
		Etruria	0	419	407
		Villa María	0	402	419,5
	ISCHILIN	Dean Funes	0	428	518
	JUAREZ CELMAN	Alejandro Roca	0	320	573
		Bengolea	0	209	201
		Carnerillo	0	401	428
		Charras	0	299	290
		General Cabrera	0	233	437
		General Deheza	0	305	320
		La Carlota	0	289	110
	MARCOS JUAREZ	Arias	0	447	462
		Corral de Bustos	0	416	580
		Cruz Alta	0	479	530
		Marcos Juárez	0	472	561
	PTE. R. SAENZ PEÑA	General Levalle	0	503	497
		La Cesira	0	393	491,8
		Laboulaye	0	390,8	442,5
	RIO CUARTO	Adelia María	0	371	501
		Berrotarán	0	397	495
		C. Baigorria	0	384	404
		Chaján	0	424	353
		Coronel Moldes	0	305	354
		Las Acequias	0	494	340
		Río Cuarto	0	485	343
		Sampacho	0	432	344
		San Basilio	0	372	354
		V. Mackena	0	283	409
	RIO PRIMERO	Monte Cristo	0	420	478
	RIO SEGUNDO	Las Junturas	0	629	513
		Oncativo	0	543	488
		Villa Pilar	0	493	458
	SAN JUSTO	Freyre	0	548	482
		Las Varas	0	663	525
		Porteña	0	460,9	400,3
		San Francisco	0	615	537,1
		Tránsito	0	500	457
	SANTA MARIA	Despeñaderos	0	487	353,5
	TERCERO ARRIBA	Río Tercero	0	519	401
		Hernando	0	435	383
		James Craik	0	470	422,5
	TOTAL	Villa del Totoral	0	300	581,5
	TULUMBA	S. José de la Dormida	0	482,5	506
	UNION	Bell Ville	0	474	546
		Canals	0	419	538
	Idiazábal	0	514	565	
	Monte Maíz	0	442	571	
	Noetinger	0	552	636	

PROVINCIA	DEPARTAMENTO	LOCALIDAD	28/6 al 4/7 mm	Acumulado Año	
				al 5/07/05	al 4/07/06
SAN LUIS	CHACABUCO GOB. DUPUY	Villa del Carmen	0	120	150
		Buena Esperanza	0	143	217
		Fortuna	0	162	144
	GRAL. PEDERNERA	Nueva Galia	0	110	121
		Justo Daract	0	236	184
		La Toma	0	135	262
		Naschel	0	131	231
		Villa Mercedes	0	234	192
ENTRE RÍOS	SAN SALVADOR	San Salvador	0	943	416
	CONCORDIA	Concordia	0	1270	368
	DIAMANTE	Aldea Protestante	0	742	424
		Costa Grande	0	732	484
		Diamante	0	823	316
	FEDERACION	Chajarí	0	817	566
	FEDERAL	Federal	0	1298	528
	FELICIANO	Feliciano	0	932	446
	GUALEGUAY	Gualeguay	0	695,5	448,5
	GUALEGUAYCHU	Pehuajó Norte	0	643	453,5
	LA PAZ	La Paz	0	1248	542
	NOGOYA	Lucas Gonzalez	0	678	413
	PARANA	Cerrito	0	1012	435
		Oro Verde	0	801	350
	TALA	Rosario del Tala	0	1081,5	476
	URUGUAY	C. del Uruguay	0	784,4	392,5
	VICTORIA	Victoria	0	643,5	533
	VILLAGUAY	Villaguay	0	823	388,5

PROVINCIA	DEPARTAMENTO	LOCALIDAD	28/6 al 4/7 mm	Acumulado Año	
				al 5/07/05	al 4/07/06
LA PAMPA	ATREUCO	Cereales	0	165	230,5
		Doblas	0	231	301,5
		Macachín	0	182,5	255
		Miguel Riglos	0	245	228
		P.C.Rolón	0	156,5	287,5
		Rolón	0	160	290,5
		T. M. Anchorena	0	161	117
	CAPITAL	Anguil	0	368	295
		Santa Rosa	0	206,3	294,2
	CATRILO	Catriló	0	258	306,5
		La Gloria	0	138	304
		Lonquimay	0	267,5	224
		P. C. Catriló	0	250,5	319
	CHAPALEUFU	Uriburu	0	317	321,5
		Bernardo Larroudé	0	324	332,5
		Ceballos	0	157	338
		Cnel. Hilario Lagos	0	206	424
		Intendente Alvear	0	162	532
		Sarah	0	246	376
		Vértiz	0	199	293
	CONHELLO	Conhella	0	264	376
		Eduardo Castex	0	181	336
		Mauricio Mayer	0	262	310
		Montes Nuevas	0	280	325
		Rucanello	0	168	267
		Winifreda	0	295	300
		Alpachiri	0	85,5	282
	GUATRACHÉ	General M. J. Campos	0	149	211,5
		Guatraché	0	101	236
		Perú	0	55	148
		Santa Teresa	0	s/d	291
		Abramo	0	100	206,5
	HUCAL	Bernasconi	0	125,5	237,5
		General San Martín	0	114	262,5
		Jacinto Aráuz	0	113	287,5
	MARACO	Agustoni	0	220	302
		Dorila	0	202	256
		General Pico	0	357	364
		Speluzzi	0	227	393
	QUEMU-QUEMU	Trebolares	0	264	373
		Colonia Barón	0	239	462
		Miguel Cané	0	300	359
		Quemú Quemú	0	258	403
		Relmo	0	182	285
		Villa Mirasol	0	229	445
	RANCUL	Caleufu	0	318	349
		Chamaico	0	193	391
Ing. Foster		0	243	247	
La Maruja		0	300	212	
Parera		0	226	410	
Pichi Huinca		0	253	270	
Quetrequén		0	233	549	
Rancul		0	278	348	

PROVINCIA	DEPARTAMENTO	LOCALIDAD	28/6 al 4/7 mm	Acumulado Año		
				al 5/07/05	al 4/07/06	
LA PAMPA	REALICO	Alta Italia	0	305	319	
		Embajador Martini	0	367	342	
		Falucho	0	248	387	
		Ing. Luiggi	0	346	308	
		Maisonave	0	269	324	
		Ojeda	0	254	303	
		Realicó	0	245	485	
		Van Praet	0	341	303	
		TOAY	Naicó	0	112	164
			Toay	0	281	533
	TRENEL	Arata	0	250	457	
		Metileo	0	232	303	
		Trenel	0	291	342	
	UTRACAN	Ataliva Roca	0	149,5	299	
		Chacharramendi	0	76	110,5	
		Col. Santa María	0	99,5	225	
		General Acha	0	202	256	
		P.C. Padre Buodo	0	140	218	
		Quehué	0	119	308	
		Unanue	0	69	313	

PROVINCIA	DEPARTAMENTO	LOCALIDAD	28/6 al 4/7 mm	Acumulado Año	
				al 5/07/05	al 4/07/06
SANTA FE	BELGRANO	Armstrong	0	634	727
		Montes de Oca	0	616	360,5
	CASEROS	Bouquet	0	686	424
		Casilda	2	755	686
	CASTELLANOS	Chañar Ladeado	0	326	479
		María Juana	0	724	453
	CONSTITUCION	Rafaela	0	719	555
		Bombal	0	413	444
	GARAY	Sargento Cabral	0	442	468
		Helvecia	0	1087	716
	GRAL. LOPEZ	Carreras	0	386,6	514,9
		Chovet	0	391	471
	GRAL. OBLIGADO	Maggiolo	0	290,6	453,1
		María Teresa	0	338	410
	IRIONDO	Teodelina	0	380,5	371
		Venado Tuerto	0	214,9	535,4
	LA CAPITAL	Florencia	0	682	351
		Reconquista	0	631	662
	LAS COLONIAS	Cañada de Gómez	0	589	573
		Totoras	0	631	587
	NUEVE DE JULIO	Villa Eloísa	0	691	507
		Santa Fe	0	833	606
	ROSARIO	Humboldt	0	830	668
		Santo Domingo	0	768	701
	SAN CRISTOBAL	Sta. Clara Buena Vista	0	784	437
		El Nochero	0	416	255
	SAN JAVIER	Tostado	0	632	323
		Arroyo Seco	0	663	473
	SAN JERONIMO	Soldini	0	474,5	674,5
		Ceres	0	683	427
	SAN JUSTO	San Javier	0	1044	618
		Monje	0	748	616
	SAN LORENZO	Maciel	0	834	653
		San Genaro	0	638	495
	SAN MARTIN	San Justo	0	911	626
		Pujato	0	566	506,5
	VERA	Ricardone	0	534	547
		Cañada Rosquín	0	690	462
	SANTIAGO DEL ESTERO	Landeta	0	714	485
		S.Mtín. de las Escobas	0	674	476
ALBERDI	Calchaquí	0	664	642	
	Intiyaco	0	638	362	
BELGRANO	Vera	0	526	652	
	Pinto	0	832	341,5	
COPO	Campo Gallo	0	12	478,5	
	Sachayoj	0	12	177,5	
CHOYA	Bandera	0	659	376	
	Monte Quemado	0	12	149,5	
GRAL. TABOADA	Pampa de los Guanacos	0	8	216,5	
	Frías	0	5	102	
GUASAYAN	Añatuya	0	279	297,5	
	Los Juríes	0	436	284,5	
J. F. IBARRA	San Pedro de Guasayán	0	125	601,5	
	Campo del Cielo	0	469	108	
JIMENEZ	Suncho Corral	0	6	208	
	Bobadal	0	6	209,5	
LA BANDA	Isca Yacú	0	222	297,5	
	La Banda	0	12	363	
MORENO	Quimilí	0	12	349,7	
	Nueva Esperanza	0	9	219	
PELLEGRINI	Rapelli	0	253	82	

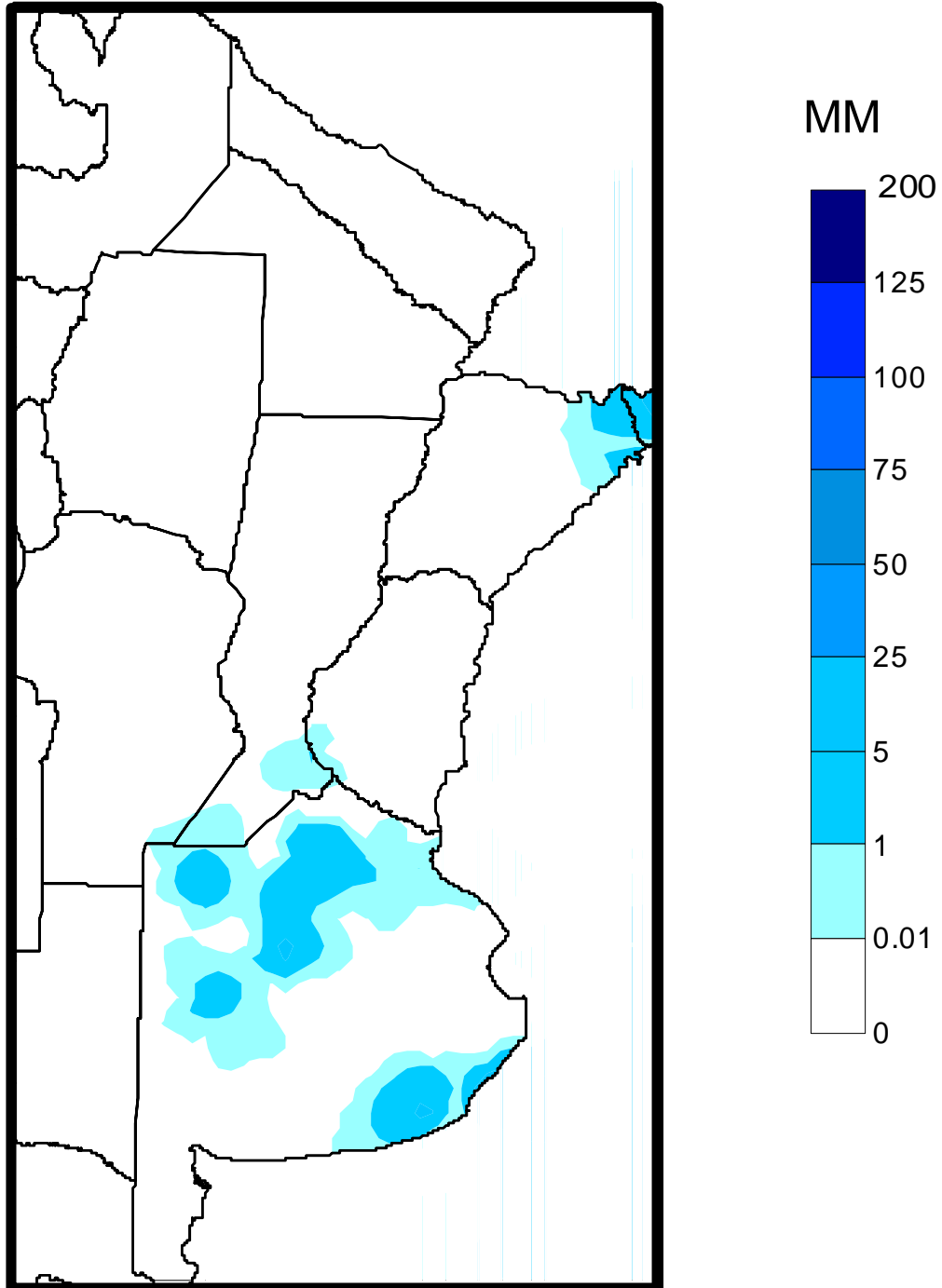
PROVINCIA	DEPARTAMENTO	LOCALIDAD	28/6 al 4/7 mm	Acumulado Año	
				al 5/07/05	al 4/07/06
CHACO	ALMIRANTE BROWN	Cpción. del Bermejo	0	245	231
		Los Frentones	0	175	286
		Pampa del Infierno	0	275	272
	BERMEJO	Taco Pozo	0	208	378
		Las Palmas	0	509	615
		Puerto Bermejo	0	508	760
	CDTE. FERNANDEZ	Pcia. Roque S.Peña	0	330	256
	CHACABUCO	Charata	0	297	478
	DOCE DE OCTUBRE	Gancedo	0	419	291
		General Pinedo	0	272	350
	DOS DE ABRIL	Hermoso Campo	0	390	293
	F. J. STA. MARIA de ORO	Chorotis	0	540	351
		Santa Sylvina	0	459	380
	GENERAL BELGRANO	Corzuela	0	272	303
	GENERAL DONOVAN	La Escondida.	0	582	277
		Makallé	0	500	384
	GRAL. GÜEMES	Colonia Miraflores	0	319	311
		Fuerte Esperanza	0	230	382
		Juan José Castelli	0	347	294
	INDEPENDENCIA	Nueva Pompeya	0	218	117
		Puerto Lavalle	0	s/d	143
		Avia Terai	0	246	302
	LIB. GRAL. SAN MARTIN	Campo Largo	0	221	326
		Napenay	0	284	258
		Ciervo Petiso	0	556	325
		Lib.General San Martín	0	543	457
		Pampa Almirón	0	380	327
	LIBERTAD	Pampa del Indio	0	369	425
		Pcia. Roca	0	434	317
		Puerto Tirol	0	508	344
	MAIPU	Tres Isletas	0	319	344
	MYR. LUIS FONTANA	Cnel. Du Graty	0	465	528
		Villa Angela	0	473	594
	NUEVE DE JULIO	Las Breñas	0	274	346
		O'Higgins	0	498	397
		La Clotilde	0	498	397
	PCIA. DE LA PLAZA.	La Tigra	0	379	327
		San Bernardo	0	633	376
		Pcia. de la Plaza	0	634	335
	PRIMERO DE MAYO	Colonia Benitez	0	568	464
		Margarita Belén	0	577	531
	QUITILIPÍ	El Tacuruzal	0	332	344
		Quitilipi	0	452	303
	SAN FERNANDO	Basail	0	642	392
		Resistencia	0	544	357
	SAN LORENZO	Samuhú	0	450	326
		Villa Berthet	0	504	406
	SARGENTO CABRAL	Capitán Solari	0	479	495
		Colonia Elisa	0	554	313
		Colonia Las Garcitas	0	510	250
	TAPENAGA	Colonias Unidas	0	487	369
		Ahumonia	0	567	349
		Charadai	0	609	397
VEINTICINCO DE MAYO	Machagai	0	453	432	
MISIONES	CAPITAL	Posadas	7	s/d	370

PROVINCIA	DEPARTAMENTO	LOCALIDAD	28/6 al 4/7 mm	Acumulado Año	
				al 5/07/05	al 4/07/06
CORRIENTES	BELLA VISTA	Bella Vista	0	s/d	195,3
	CAPITAL	Corrientes	0	s/d	266,4
	CONCEPCION	Concepción	0	s/d	195
		Tabay	0	s/d	15
	CURUZU CUATIA	Curuzú Cuatiá	0	s/d	483
	EMPEDRADO	El Sombrero	0	s/d	89
		Empedrado	0	s/d	138
	ESQUINA	Esquina	0	s/d	578,3
	GENERAL ALVEAR	Alvear	0	s/d	226
	GENERAL PAZ	Caa Catí	0	s/d	25
		Itá Ibaté	0	s/d	164
	GOYA	Goya	0	s/d	338
	ITUZAINGO	Ituzaingo	0	s/d	304
		San Carlos	0	s/d	88
	LAVALLE	Gob. Martínez	0	s/d	20
		Santa Lucía	0	s/d	494
	MBURUCUYA	Mburucuyá	0	s/d	s/d
	MERCEDES	Felipe Yofré	0	s/d	227
		Mariano Loza	0	s/d	150
		Mercedes	0	s/d	327,7
	MONTE CASEROS	Mocoretá	0	s/d	314
		Monte Caseros	0	s/d	452
	PASO DE LOS LIBRES	Paso de los Libres	0	s/d	204,5
	SALADAS	Saladas	0	s/d	90
	SAN COSME	San Cosme	0	s/d	200
	SAN MARTIN	Colonia Carlos Pellegrini	0	s/d	133
		La Cruz	0	s/d	312
	SAN MIGUEL	Loreto	0	s/d	230
	SAN ROQUE	9 de Julio	0	s/d	210
		Chavarría	0	s/d	347
		San Roque	0	s/d	123
	SANTO TOME	Garruchos	0	s/d	394
		Santo Tomé	0	s/d	613
	SAUCE	Sauce	0	s/d	178

PROVINCIA	DEPARTAMENTO	LOCALIDAD	28/6 al 4/7 mm	Acumulado Año	
				al 5/07/05	al 4/07/06
TUCUMAN	BURRUYACU	Burruyacú	s/d	212	s/d
		Estación Garmendia	s/d	233	s/d
		Estación Piedrabuena	s/d	331	s/d
	CHICLIGASTA	La Cruz	s/d	217	s/d
		La Ramada	s/d	234	s/d
		Cañete	s/d	262	s/d
	CRUZ ALTA	Delfín Gallo	s/d	327	s/d
		Las Cejas	s/d	236	s/d
		Los Pereyra	s/d	379	s/d
	GRANEROS	Los Ralos	s/d	269	s/d
		Graneros	s/d	231	s/d
		Taco Ralo	s/d	110	s/d
	LA COCHA	La Cocha	s/d	194	s/d
		La Invernada	s/d	182	s/d
		Rumi Punco	s/d	149	s/d
LEALES	Estación Aráoz	s/d	335	s/d	
SALTA	ANTA	J. V. Gonzalez	0	299	668
		Las Lajitas	0	472	727
		Piquete Cabado	0	453	555
		Saravia	0	479	579
		Talavera	0	248	471
	CANDELARIA GENERAL GÜEMES GRAL. J. DE SAN MARTIN	Candelaria	0	250	554
		Güemes	0	295	606
		Embarcación	0	347	981
	METAN	Pocitos	s/d	177	s/d
		Tartagal	0	394	1249
		El Galpón	0	303	701
	ORAN	Metán	0	248	808
		Orán	0	303	945
		Pichanal	0	321	853
	ROS. DE LA FRONTERA	Rosario de la Frontera	0	259	626
JUJUY	EL CARMEN	Ciudad Perico	0	264	529
		El Carmen	0	262	430
		Pampa Blanca	0	213	394
	GENERAL BELGRANO LEDESMA	Capital	0	313	516
		Ledesma	s/d	355	s/d
	SAN PEDRO SANTA BARBARA	Palpalá	0	317	473
		San Pedro	s/d	348	29
CATAMARCA	SANTA ROSA	Santa Bárbara	s/d	342	s/d
		El Bañado	0	339	478
		Los Altos	0	321	432
		San Pedro	0	277	426

MAPA DE PRECIPITACIONES

SEMANA 28/06/06 al 04/07/06



Fuente: Dirección de Coordinación de Delegaciones